

ГРАФИЧЕСКОЕ ОПИСАНИЕ
местоположения границ населенных пунктов, территориальных зон,
особо охраняемых природных территорий,
зон с особыми условиями использования территории

Кабардино-Балкарская Республика, Черекский р-н, с. Карасу

(наименование объекта, местоположение границ которого описано (далее - объект))

Раздел 1

Сведения об объекте

№ п/п	Характеристики объекта	Описание характеристик
1	2	3
1	Местоположение объекта	Кабардино-Балкарская Республика, Черекский р-н, с. Карасу
2	Площадь объекта ± величина погрешности определения площади ($P \pm \Delta P$)	1571939±439 кв.м
3	Иные характеристики объекта	—

ГРАФИЧЕСКОЕ ОПИСАНИЕ
местоположения границ населенных пунктов, территориальных зон,
особо охраняемых природных территорий,
зон с особыми условиями использования территории

Кабардино-Балкарская Республика, Черекский р-н, с. Карасу

(наименование объекта, местоположение границ которого описано (далее – объект))

Раздел 2

Сведения о местоположении границ объекта

1. Система координат МСК-07

2. Сведения о характерных точках границ объекта

Обозначение характерных точек границ	Координаты, м		Метод определения координат характерной точки	Средняя квадратическая погрешность положения характерной точки (M _t), м	Описание обозначения точки на местности (при наличии)
	X	Y			
1	2	3	4	5	6
1	485636,33	252842,93	Картометрический метод	0,10	—
2	485653,04	252868,94	Картометрический метод	0,10	—
3	485671,84	252924,27	Картометрический метод	0,10	—
4	485671,62	252955,00	Картометрический метод	0,10	—
5	485671,62	252955,00	Картометрический метод	0,10	—
6	485671,61	252956,58	Картометрический метод	0,10	—
7	485665,51	252974,95	Картометрический метод	0,10	—
8	485648,35	253005,16	Картометрический метод	0,10	—
9	485623,82	253076,38	Картометрический метод	0,10	—
10	485621,21	253083,94	Картометрический метод	0,10	—
11	485620,07	253090,51	Картометрический метод	0,10	—
12	485615,36	253117,70	Картометрический метод	0,10	—
13	485615,36	253117,70	Картометрический метод	0,10	—
14	485615,05	253119,50	Картометрический метод	0,10	—
15	485614,93	253172,07	Картометрический метод	0,10	—
16	485614,93	253172,07	Картометрический метод	0,10	—
17	485614,93	253173,00	Картометрический метод	0,10	—
18	485606,48	253212,36	Картометрический метод	0,10	—
19	485602,81	253237,66	Картометрический метод	0,10	—
20	485599,55	253260,13	Картометрический метод	0,10	—
21	485599,71	253265,34	Картометрический метод	0,10	—
22	485601,31	253317,43	Картометрический метод	0,10	—
23	485619,78	253355,51	Картометрический метод	0,10	—
24	485585,40	253381,64	Картометрический метод	0,10	—
25	485573,15	253388,54	Картометрический метод	0,10	—
26	485562,42	253390,84	Картометрический метод	0,10	—
27	485557,26	253389,70	Картометрический метод	0,10	—
28	485499,03	253421,54	Картометрический метод	0,10	—
29	485489,44	253426,59	Картометрический метод	0,10	—
30	485481,40	253426,46	Картометрический метод	0,10	—
31	485469,65	253434,53	Картометрический метод	0,10	—
32	485453,28	253437,51	Картометрический метод	0,10	—
33	485445,58	253448,35	Картометрический метод	0,10	—
34	485433,31	253456,36	Картометрический метод	0,10	—
35	485420,43	253517,43	Картометрический метод	0,10	—
36	485416,06	253576,55	Картометрический метод	0,10	—

ГРАФИЧЕСКОЕ ОПИСАНИЕ
местоположения границ населенных пунктов, территориальных зон,
особо охраняемых природных территорий,
зон с особыми условиями использования территории

Кабардино-Балкарская Республика, Черекский р-н, с. Карасу

(наименование объекта, местоположение границ которого описано (далее – объект))

Раздел 2

Сведения о местоположении границ объекта

1	2	3	4	5	6
37	485407,25	253614,76	Картометрический метод	0,10	—
38	485398,76	253655,57	Картометрический метод	0,10	—
39	485398,13	253695,74	Картометрический метод	0,10	—
40	485406,17	253711,30	Картометрический метод	0,10	—
41	485426,99	253731,54	Картометрический метод	0,10	—
42	485440,11	253748,13	Картометрический метод	0,10	—
43	485437,50	253772,48	Картометрический метод	0,10	—
44	485413,64	253798,46	Картометрический метод	0,10	—
45	485379,26	253796,48	Картометрический метод	0,10	—
46	485376,98	253796,09	Картометрический метод	0,10	—
47	485356,47	253768,90	Картометрический метод	0,10	—
48	485325,30	253761,71	Картометрический метод	0,10	—
49	485255,21	253751,25	Картометрический метод	0,10	—
50	485244,68	253772,71	Картометрический метод	0,10	—
51	485244,68	253772,72	Картометрический метод	0,10	—
52	485244,68	253772,72	Картометрический метод	0,10	—
53	485244,58	253773,42	Картометрический метод	0,10	—
54	485244,55	253773,65	Картометрический метод	0,10	—
55	485241,38	253795,94	Картометрический метод	0,10	—
56	485241,38	253796,18	Картометрический метод	0,10	—
57	485241,09	253798,20	Картометрический метод	0,10	—
58	485239,57	253861,36	Картометрический метод	0,10	—
59	485242,22	253916,07	Картометрический метод	0,10	—
60	485243,25	253943,52	Картометрический метод	0,10	—
61	485261,90	253973,04	Картометрический метод	0,10	—
62	485280,83	254000,83	Картометрический метод	0,10	—
63	485302,20	254038,93	Картометрический метод	0,10	—
64	485309,93	254059,24	Картометрический метод	0,10	—
65	485310,45	254077,48	Картометрический метод	0,10	—
66	485313,08	254086,97	Картометрический метод	0,10	—
67	485316,37	254099,36	Картометрический метод	0,10	—
68	485314,73	254127,99	Картометрический метод	0,10	—
69	485310,36	254157,10	Картометрический метод	0,10	—
70	485310,31	254158,02	Картометрический метод	0,10	—
71	485310,11	254159,35	Картометрический метод	0,10	—
72	485307,68	254205,34	Картометрический метод	0,10	—
73	485307,70	254227,59	Картометрический метод	0,10	—
74	485306,71	254269,60	Картометрический метод	0,10	—
75	485307,85	254297,70	Картометрический метод	0,10	—
76	485307,03	254322,33	Картометрический метод	0,10	—
77	485306,97	254324,22	Картометрический метод	0,10	—
78	485301,05	254334,33	Картометрический метод	0,10	—
79	485300,77	254335,42	Картометрический метод	0,10	—
80	485280,16	254349,34	Картометрический метод	0,10	—

ГРАФИЧЕСКОЕ ОПИСАНИЕ
местоположения границ населенных пунктов, территориальных зон,
особо охраняемых природных территорий,
зон с особыми условиями использования территории

Кабардино-Балкарская Республика, Черекский р-н, с. Карасу

(наименование объекта, местоположение границ которого описано (далее – объект))

Раздел 2

Сведения о местоположении границ объекта

1	2	3	4	5	6
81	485249,86	254351,97	Картометрический метод	0,10	—
82	485185,47	254350,50	Картометрический метод	0,10	—
83	485183,57	254350,46	Картометрический метод	0,10	—
84	485109,86	254342,61	Картометрический метод	0,10	—
85	485108,52	254342,47	Картометрический метод	0,10	—
86	485068,52	254340,39	Картометрический метод	0,10	—
87	485056,32	254345,46	Картометрический метод	0,10	—
88	485043,51	254352,11	Картометрический метод	0,10	—
89	485032,07	254358,07	Картометрический метод	0,10	—
90	485032,08	254365,91	Картометрический метод	0,10	—
91	485022,43	254393,03	Картометрический метод	0,10	—
92	485008,06	254442,47	Картометрический метод	0,10	—
93	484973,44	254485,29	Картометрический метод	0,10	—
94	484968,28	254488,10	Картометрический метод	0,10	—
95	484961,58	254491,75	Картометрический метод	0,10	—
96	484959,44	254501,36	Картометрический метод	0,10	—
97	484959,20	254501,23	Картометрический метод	0,10	—
98	484955,17	254519,31	Картометрический метод	0,10	—
99	484944,15	254555,93	Картометрический метод	0,10	—
100	484939,39	254584,38	Картометрический метод	0,10	—
101	484939,01	254587,63	Картометрический метод	0,10	—
102	484937,54	254599,55	Картометрический метод	0,10	—
103	484940,69	254622,09	Картометрический метод	0,10	—
104	484941,62	254625,54	Картометрический метод	0,10	—
105	484948,11	254649,66	Картометрический метод	0,10	—
106	484922,66	254659,96	Картометрический метод	0,10	—
107	484885,22	254659,98	Картометрический метод	0,10	—
108	484815,59	254655,60	Картометрический метод	0,10	—
109	484786,59	254655,17	Картометрический метод	0,10	—
110	484741,55	254661,59	Картометрический метод	0,10	—
111	484700,96	254667,15	Картометрический метод	0,10	—
112	484663,90	254661,32	Картометрический метод	0,10	—
113	484644,18	254651,52	Картометрический метод	0,10	—
114	484636,23	254644,34	Картометрический метод	0,10	—
115	484623,65	254632,98	Картометрический метод	0,10	—
116	484585,10	254582,56	Картометрический метод	0,10	—
117	484574,23	254562,85	Картометрический метод	0,10	—
118	484572,24	254561,93	Картометрический метод	0,10	—
119	484570,85	254553,01	Картометрический метод	0,10	—
120	484570,88	254549,13	Картометрический метод	0,10	—
121	484586,75	254532,68	Картометрический метод	0,10	—
122	484609,37	254503,47	Картометрический метод	0,10	—
123	484622,95	254476,48	Картометрический метод	0,10	—
124	484628,42	254466,38	Картометрический метод	0,10	—

ГРАФИЧЕСКОЕ ОПИСАНИЕ
местоположения границ населенных пунктов, территориальных зон,
особо охраняемых природных территорий,
зон с особыми условиями использования территории

Кабардино-Балкарская Республика, Черекский р-н, с. Карасу

(наименование объекта, местоположение границ которого описано (далее – объект))

Раздел 2

Сведения о местоположении границ объекта

1	2	3	4	5	6
125	484650,42	254400,61	Картометрический метод	0,10	—
126	484661,88	254341,11	Картометрический метод	0,10	—
127	484661,84	254340,62	Картометрический метод	0,10	—
128	484662,17	254338,89	Картометрический метод	0,10	—
129	484658,23	254297,06	Картометрический метод	0,10	—
130	484650,80	254280,30	Картометрический метод	0,10	—
131	484637,62	254273,40	Картометрический метод	0,10	—
132	484631,89	254266,93	Картометрический метод	0,10	—
133	484624,31	254253,73	Картометрический метод	0,10	—
134	484618,59	254245,17	Картометрический метод	0,10	—
135	484605,37	254244,02	Картометрический метод	0,10	—
136	484585,29	254240,41	Картометрический метод	0,10	—
137	484561,76	254236,37	Картометрический метод	0,10	—
138	484529,55	254219,18	Картометрический метод	0,10	—
139	484514,02	254198,85	Картометрический метод	0,10	—
140	484487,25	254137,97	Картометрический метод	0,10	—
141	484486,99	254140,15	Картометрический метод	0,10	—
142	484486,12	254140,32	Картометрический метод	0,10	—
143	484458,89	254098,64	Картометрический метод	0,10	—
144	484443,16	254086,58	Картометрический метод	0,10	—
145	484437,58	254075,88	Картометрический метод	0,10	—
146	484429,43	254060,58	Картометрический метод	0,10	—
147	484426,65	254057,62	Картометрический метод	0,10	—
148	484413,14	254043,23	Картометрический метод	0,10	—
149	484383,61	254008,01	Картометрический метод	0,10	—
150	484362,24	253980,97	Картометрический метод	0,10	—
151	484358,17	253969,25	Картометрический метод	0,10	—
152	484359,23	253955,52	Картометрический метод	0,10	—
153	484359,31	253955,37	Картометрический метод	0,10	—
154	484373,50	253930,22	Картометрический метод	0,10	—
155	484383,66	253912,30	Картометрический метод	0,10	—
156	484387,33	253905,83	Картометрический метод	0,10	—
157	484398,09	253880,43	Картометрический метод	0,10	—
158	484395,58	253863,11	Картометрический метод	0,10	—
159	484377,74	253850,83	Картометрический метод	0,10	—
160	484325,21	253837,42	Картометрический метод	0,10	—
161	484282,03	253834,55	Картометрический метод	0,10	—
162	484263,13	253789,00	Картометрический метод	0,10	—
163	484219,21	253667,87	Картометрический метод	0,10	—
164	484182,43	253604,17	Картометрический метод	0,10	—
165	484144,64	253580,45	Картометрический метод	0,10	—
166	484142,22	253578,95	Картометрический метод	0,10	—
167	484095,28	253577,67	Картометрический метод	0,10	—
168	484020,89	253596,38	Картометрический метод	0,10	—

ГРАФИЧЕСКОЕ ОПИСАНИЕ
местоположения границ населенных пунктов, территориальных зон,
особо охраняемых природных территорий,
зон с особыми условиями использования территории

Кабардино-Балкарская Республика, Черекский р-н, с. Карасу

(наименование объекта, местоположение границ которого описано (далее – объект))

Раздел 2

Сведения о местоположении границ объекта

1	2	3	4	5	6
169	483944,25	253624,00	Картометрический метод	0,10	—
170	483927,76	253623,00	Картометрический метод	0,10	—
171	483924,69	253622,81	Картометрический метод	0,10	—
172	483907,37	253621,09	Картометрический метод	0,10	—
173	483891,15	253618,24	Картометрический метод	0,10	—
174	483883,53	253599,57	Картометрический метод	0,10	—
175	483904,26	253576,22	Картометрический метод	0,10	—
176	483957,39	253558,55	Картометрический метод	0,10	—
177	484010,57	253526,39	Картометрический метод	0,10	—
178	484039,13	253496,93	Картометрический метод	0,10	—
179	484053,76	253446,79	Картометрический метод	0,10	—
180	484051,93	253428,19	Картометрический метод	0,10	—
181	484051,02	253415,10	Картометрический метод	0,10	—
182	484024,61	253382,24	Картометрический метод	0,10	—
183	483959,11	253353,99	Картометрический метод	0,10	—
184	483825,63	253373,08	Картометрический метод	0,10	—
185	483811,48	253374,11	Картометрический метод	0,10	—
186	483814,44	253368,44	Картометрический метод	0,10	—
187	483814,70	253368,31	Картометрический метод	0,10	—
188	483826,31	253188,65	Картометрический метод	0,10	—
189	483878,10	253174,53	Картометрический метод	0,10	—
190	483979,29	253146,93	Картометрический метод	0,10	—
191	484040,69	253126,91	Картометрический метод	0,10	—
192	484082,53	253113,27	Картометрический метод	0,10	—
193	484143,48	253101,65	Картометрический метод	0,10	—
194	484215,12	253088,00	Картометрический метод	0,10	—
195	484281,41	253079,09	Картометрический метод	0,10	—
196	484280,09	253077,11	Картометрический метод	0,10	—
197	484281,72	253076,89	Картометрический метод	0,10	—
198	484241,15	253015,75	Картометрический метод	0,10	—
199	484209,85	252932,26	Картометрический метод	0,10	—
200	484203,45	252831,78	Картометрический метод	0,10	—
201	484211,99	252816,57	Картометрический метод	0,10	—
202	484211,73	252815,25	Картометрический метод	0,10	—
203	484212,23	252814,36	Картометрический метод	0,10	—
204	484234,13	252794,50	Картометрический метод	0,10	—
205	484234,99	252795,75	Картометрический метод	0,10	—
206	484259,73	252815,38	Картометрический метод	0,10	—
207	484325,38	252852,53	Картометрический метод	0,10	—
208	484363,10	252870,74	Картометрический метод	0,10	—
209	484418,22	252899,72	Картометрический метод	0,10	—
210	484495,73	252971,20	Картометрический метод	0,10	—
211	484552,58	253018,24	Картометрический метод	0,10	—
212	484686,13	253142,61	Картометрический метод	0,10	—

ГРАФИЧЕСКОЕ ОПИСАНИЕ
местоположения границ населенных пунктов, территориальных зон,
особо охраняемых природных территорий,
зон с особыми условиями использования территории

Кабардино-Балкарская Республика, Черекский р-н, с. Карасу

(наименование объекта, местоположение границ которого описано (далее – объект))

Раздел 2

Сведения о местоположении границ объекта

1	2	3	4	5	6
213	484760,74	253182,67	Картометрический метод	0,10	—
214	484868,25	253250,09	Картометрический метод	0,10	—
215	484906,85	253283,63	Картометрический метод	0,10	—
216	484966,82	253343,99	Картометрический метод	0,10	—
217	485008,90	253388,77	Картометрический метод	0,10	—
218	485057,81	253451,07	Картометрический метод	0,10	—
219	485057,89	253451,36	Картометрический метод	0,10	—
220	485057,05	253451,36	Картометрический метод	0,10	—
221	485073,25	253514,86	Картометрический метод	0,10	—
222	485101,17	253567,17	Картометрический метод	0,10	—
223	485109,87	253577,61	Картометрический метод	0,10	—
224	485121,12	253580,54	Картометрический метод	0,10	—
225	485144,73	253581,27	Картометрический метод	0,10	—
226	485147,43	253568,93	Картометрический метод	0,10	—
227	485147,29	253567,08	Картометрический метод	0,10	—
228	485146,92	253567,66	Картометрический метод	0,10	—
229	485142,69	253564,17	Картометрический метод	0,10	—
230	485145,65	253559,56	Картометрический метод	0,10	—
231	485146,80	253560,51	Картометрический метод	0,10	—
232	485145,29	253540,46	Картометрический метод	0,10	—
233	485143,69	253504,38	Картометрический метод	0,10	—
234	485146,39	253466,10	Картометрический метод	0,10	—
235	485166,73	253444,86	Картометрический метод	0,10	—
236	485180,49	253430,48	Картометрический метод	0,10	—
237	485182,52	253410,71	Картометрический метод	0,10	—
238	485182,67	253409,19	Картометрический метод	0,10	—
239	485182,83	253408,46	Картометрический метод	0,10	—
240	485183,69	253399,75	Картометрический метод	0,10	—
241	485195,91	253369,73	Картометрический метод	0,10	—
242	485214,10	253345,93	Картометрический метод	0,10	—
243	485238,63	253308,13	Картометрический метод	0,10	—
244	485241,04	253306,62	Картометрический метод	0,10	—
245	485292,10	253274,68	Картометрический метод	0,10	—
246	485312,80	253224,17	Картометрический метод	0,10	—
247	485317,65	253170,42	Картометрический метод	0,10	—
248	485317,72	253124,57	Картометрический метод	0,10	—
249	485317,76	253101,11	Картометрический метод	0,10	—
250	485353,67	253029,04	Картометрический метод	0,10	—
251	485354,10	253028,17	Картометрический метод	0,10	—
252	485385,62	252993,49	Картометрический метод	0,10	—
253	485393,48	252986,06	Картометрический метод	0,10	—
254	485398,73	252985,12	Картометрический метод	0,10	—
255	485414,21	252982,36	Картометрический метод	0,10	—
256	485481,34	252949,32	Картометрический метод	0,10	—

ГРАФИЧЕСКОЕ ОПИСАНИЕ

местоположения границ населенных пунктов, территориальных зон,
особо охраняемых природных территорий,
зон с особыми условиями использования территории

Кабардино-Балкарская Республика, Черекский р-н, с. Карасу

(наименование объекта, местоположение границ которого описано (далее – объект))

Раздел 2**Сведения о местоположении границ объекта**

1	2	3	4	5	6
257	485492,11	252942,11	Картометрический метод	0,10	—
258	485499,80	252936,96	Картометрический метод	0,10	—
259	485539,79	252910,19	Картометрический метод	0,10	—
260	485563,49	252867,88	Картометрический метод	0,10	—
261	485576,31	252875,03	Картометрический метод	0,10	—
262	485575,34	252881,79	Картометрический метод	0,10	—
263	485575,37	252881,77	Картометрический метод	0,10	—
264	485575,05	252884,01	Картометрический метод	0,10	—
265	485595,98	252868,45	Картометрический метод	0,10	—
266	485603,31	252863,00	Картометрический метод	0,10	—
1	485636,33	252842,93	Картометрический метод	0,10	—

3. Сведения о характерных точках части (частей) границы объекта

Обозначение характерных точек части границы	Координаты, м		Метод определения координат характерной точки	Средняя квадратическая погрешность положения характерной точки (M_t), м	Описание обозначения точки на местности (при наличии)
	X	Y			
1	2	3	4	5	6
Часть №					

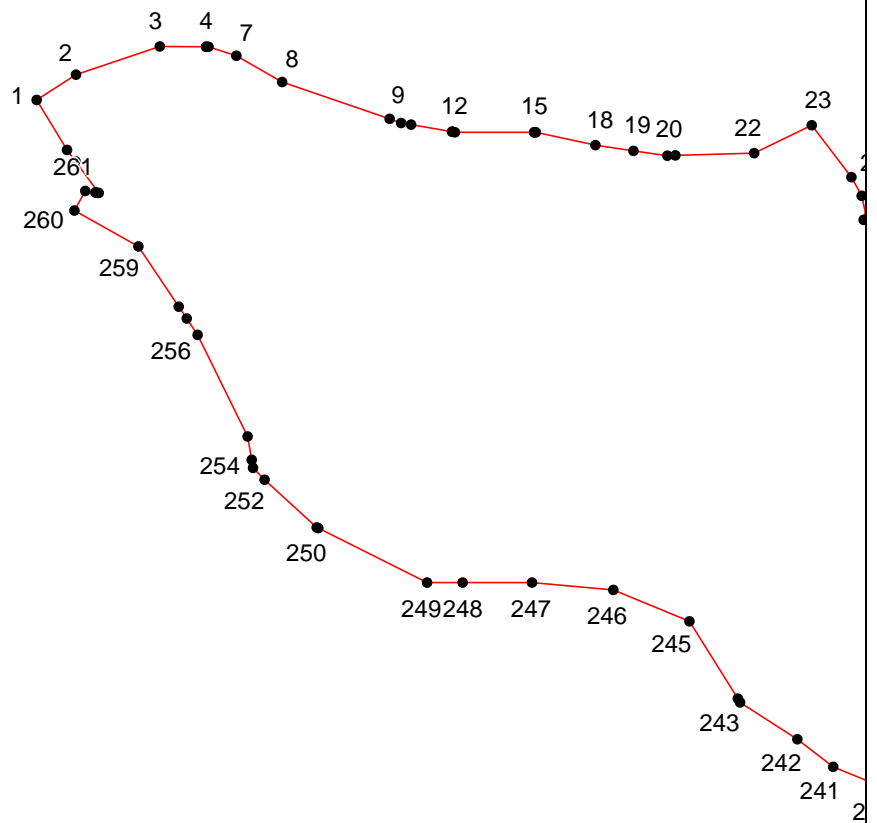
ГРАФИЧЕСКОЕ ОПИСАНИЕ
местоположения границ населенных пунктов, территориальных зон,
особо охраняемых природных территорий,
зон с особыми условиями использования территории

Кабардино-Балкарская Республика, Черекский р-н, с. Карасу
(наименование объекта, местоположение границ которого описано (далее – объект))

Раздел 4

План границ объекта

Выносной лист №1



Масштаб 1:5000

Используемые условные знаки и обозначения приведены на отдельной странице в конце раздела.

Подпись _____ Дата «__» _____ г.

Место для оттиска печати (при наличии) лица, составившего описание местоположения границ объекта

ГРАФИЧЕСКОЕ ОПИСАНИЕ
местоположения границ населенных пунктов, территориальных зон,
особо охраняемых природных территорий,
зон с особыми условиями использования территории

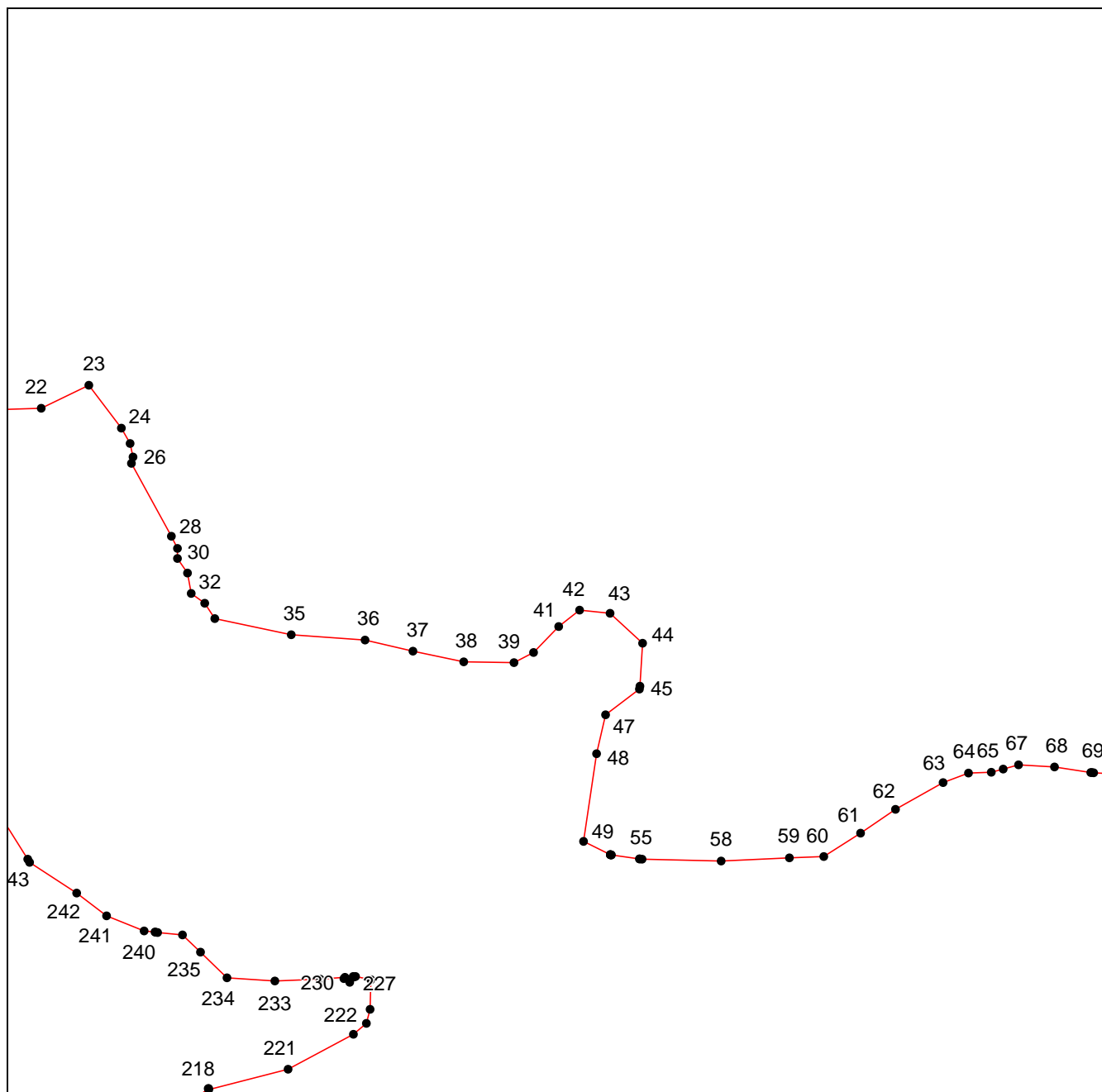
Кабардино-Балкарская Республика, Черекский р-н, с. Карасу

(наименование объекта, местоположение границ которого описано (далее – объект))

Раздел 4

План границ объекта

Выносной лист №2



Масштаб 1:5000

Используемые условные знаки и обозначения приведены на отдельной странице в конце раздела.

Подпись _____ Дата «__» _____ г.

Место для оттиска печати (при наличии) лица, составившего описание местоположения границ объекта

ГРАФИЧЕСКОЕ ОПИСАНИЕ
местоположения границ населенных пунктов, территориальных зон,
особо охраняемых природных территорий,
зон с особыми условиями использования территории


Кабардино-Балкарская Республика, Черекский р-н, с. Карасу

(наименование объекта, местоположение границ которого описано (далее – объект))

Раздел 4

План границ объекта

Выносной лист №3



Масштаб 1:5000

Используемые условные знаки и обозначения приведены на отдельной странице в конце раздела.

Подпись _____ Дата «__» _____ г.

Место для оттиска печати (при наличии) лица, составившего описание местоположения границ объекта

ГРАФИЧЕСКОЕ ОПИСАНИЕ
местоположения границ населенных пунктов, территориальных зон,
особо охраняемых природных территорий,
зон с особыми условиями использования территории

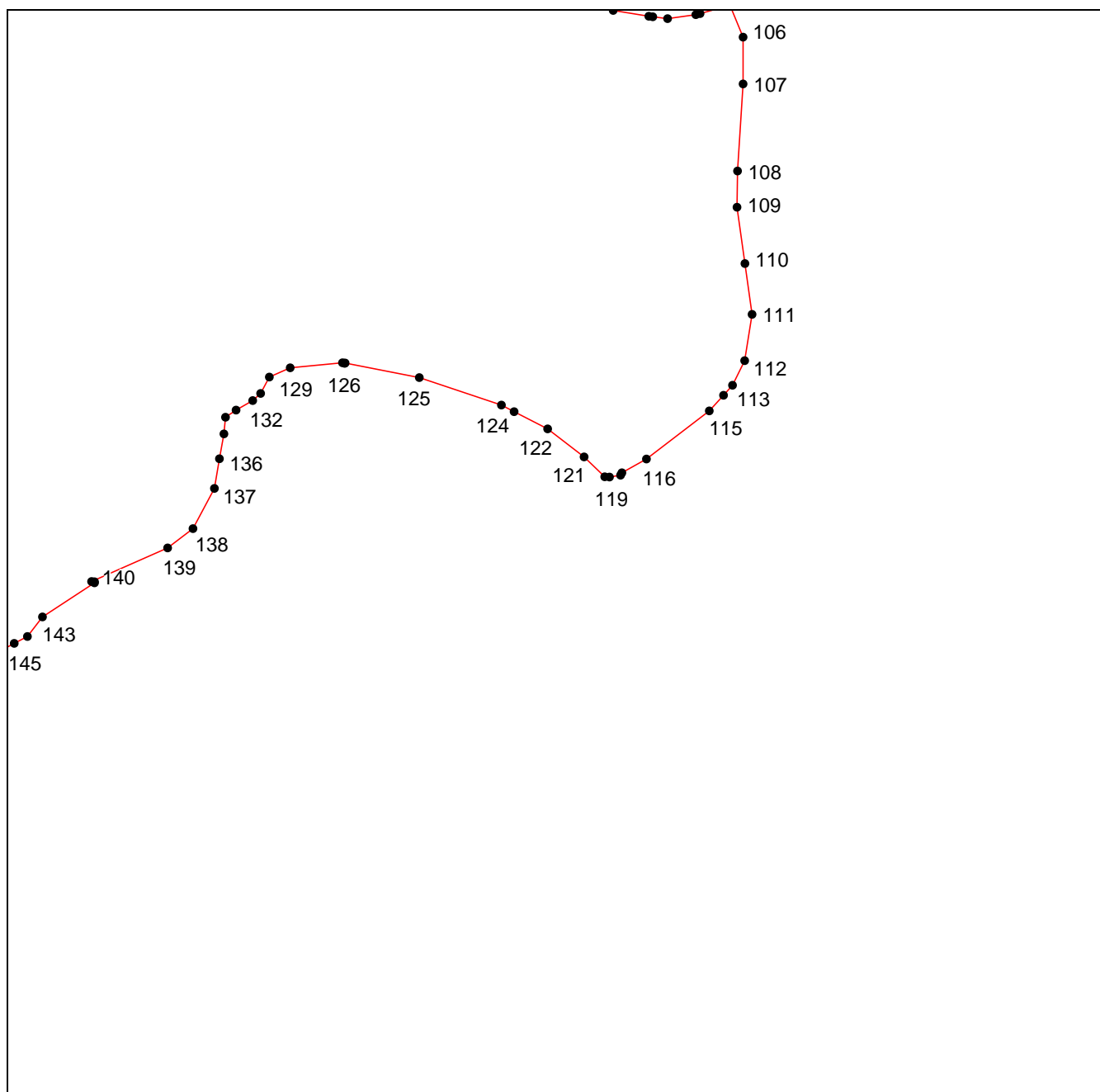
Кабардино-Балкарская Республика, Черекский р-н, с. Карасу

(наименование объекта, местоположение границ которого описано (далее – объект))

Раздел 4

План границ объекта

Выносной лист №4



Масштаб 1:5000

Используемые условные знаки и обозначения приведены на отдельной странице в конце раздела.

Подпись _____ Дата «__» _____ г.

Место для оттиска печати (при наличии) лица, составившего описание местоположения границ объекта

ГРАФИЧЕСКОЕ ОПИСАНИЕ
местоположения границ населенных пунктов, территориальных зон,
особо охраняемых природных территорий,
зон с особыми условиями использования территории

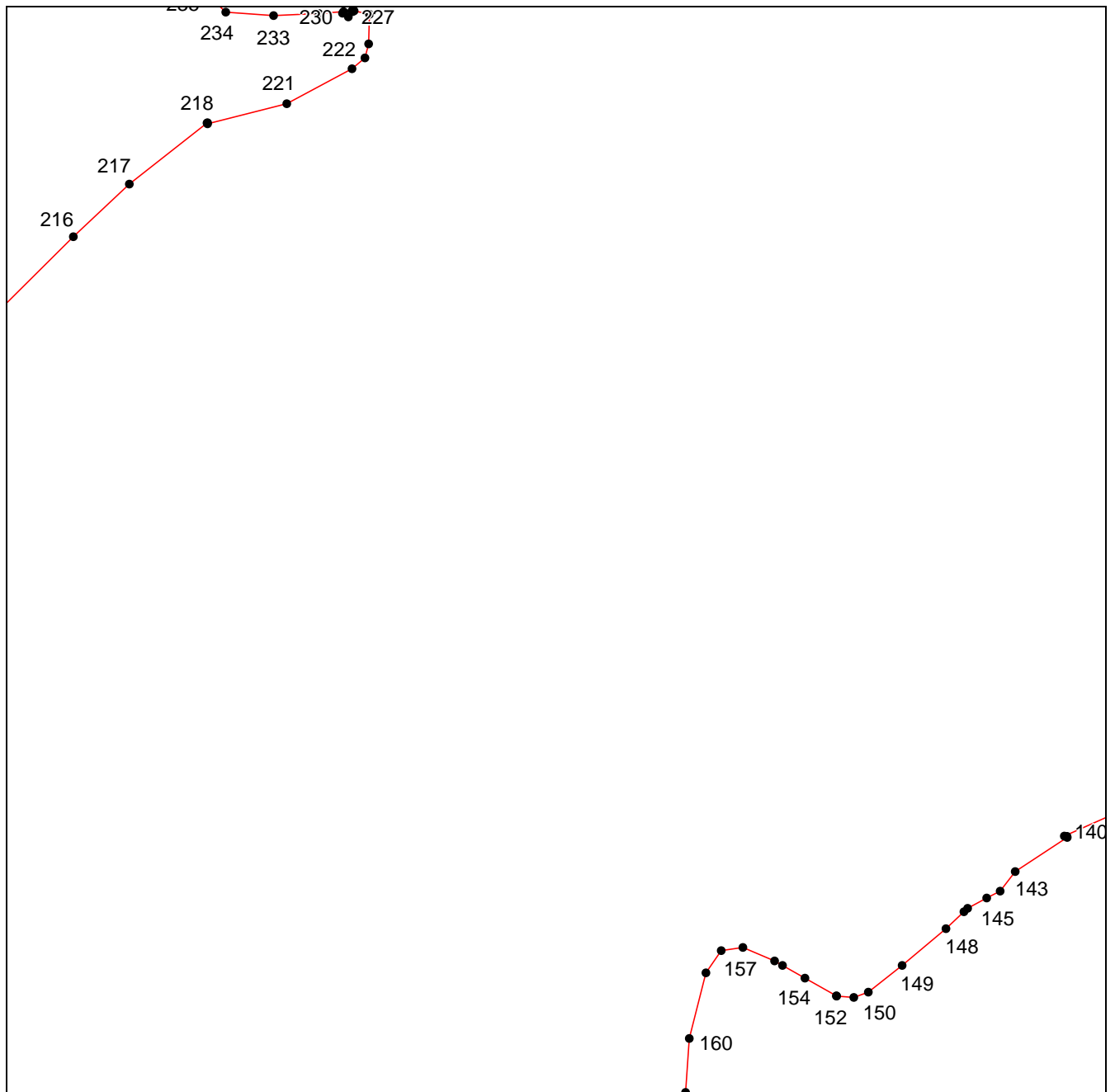
Кабардино-Балкарская Республика, Черекский р-н, с. Карасу

(наименование объекта, местоположение границ которого описано (далее – объект))

Раздел 4

План границ объекта

Выносной лист №5



Масштаб 1:5000

Используемые условные знаки и обозначения приведены на отдельной странице в конце раздела.

Подпись _____ Дата «__» _____ г.

Место для оттиска печати (при наличии) лица, составившего описание местоположения границ объекта

ГРАФИЧЕСКОЕ ОПИСАНИЕ
местоположения границ населенных пунктов, территориальных зон,
особо охраняемых природных территорий,
зон с особыми условиями использования территории

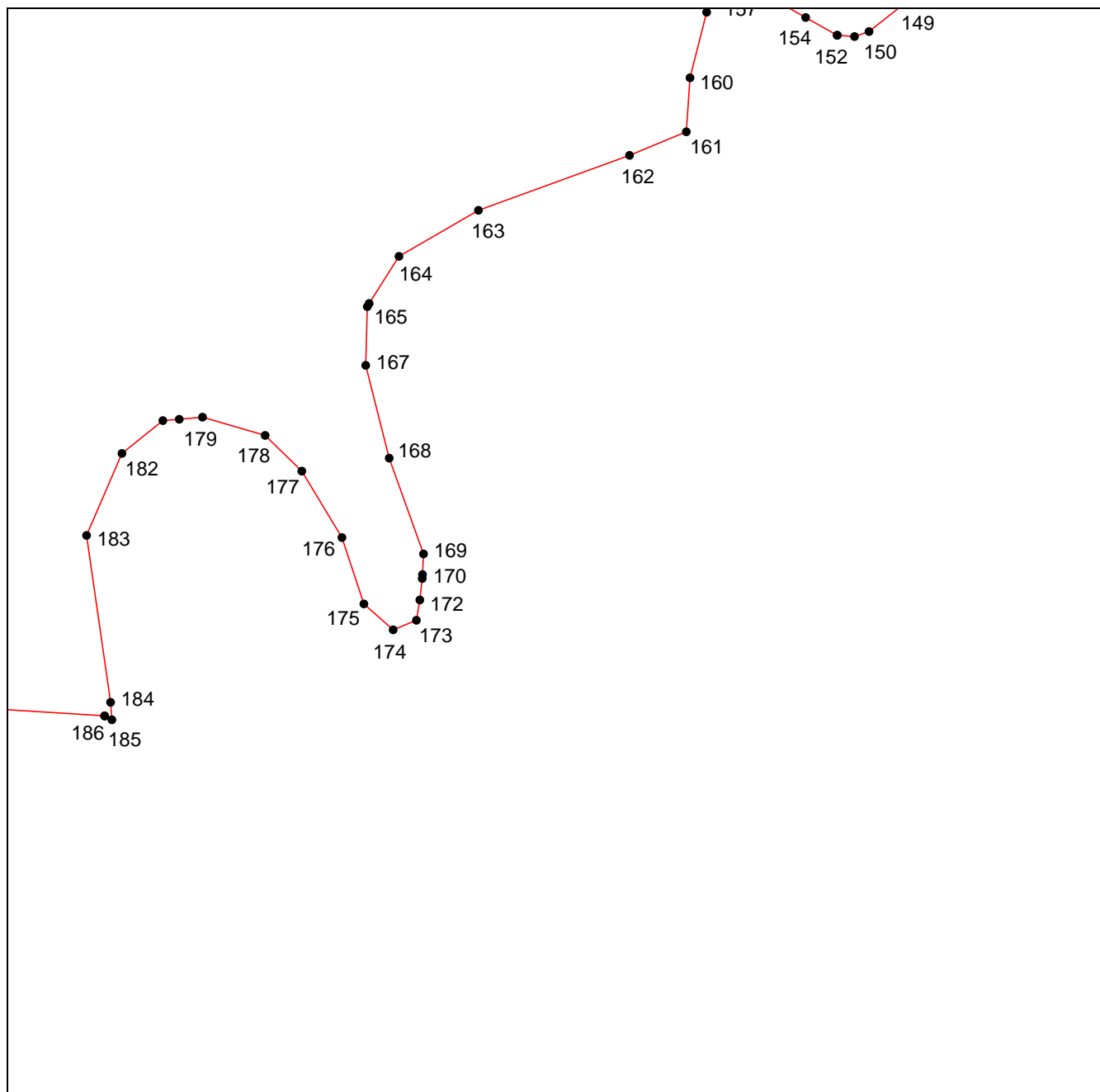
Кабардино-Балкарская Республика, Черекский р-н, с. Карасу

(наименование объекта, местоположение границ которого описано (далее – объект))

Раздел 4

План границ объекта

Выносной лист №6



Масштаб 1:5000

Используемые условные знаки и обозначения приведены на отдельной странице в конце раздела.

Подпись _____ Дата «__» _____ г.

Место для оттиска печати (при наличии) лица, составившего описание местоположения границ объекта

ГРАФИЧЕСКОЕ ОПИСАНИЕ
местоположения границ населенных пунктов, территориальных зон,
особо охраняемых природных территорий,
зон с особыми условиями использования территории

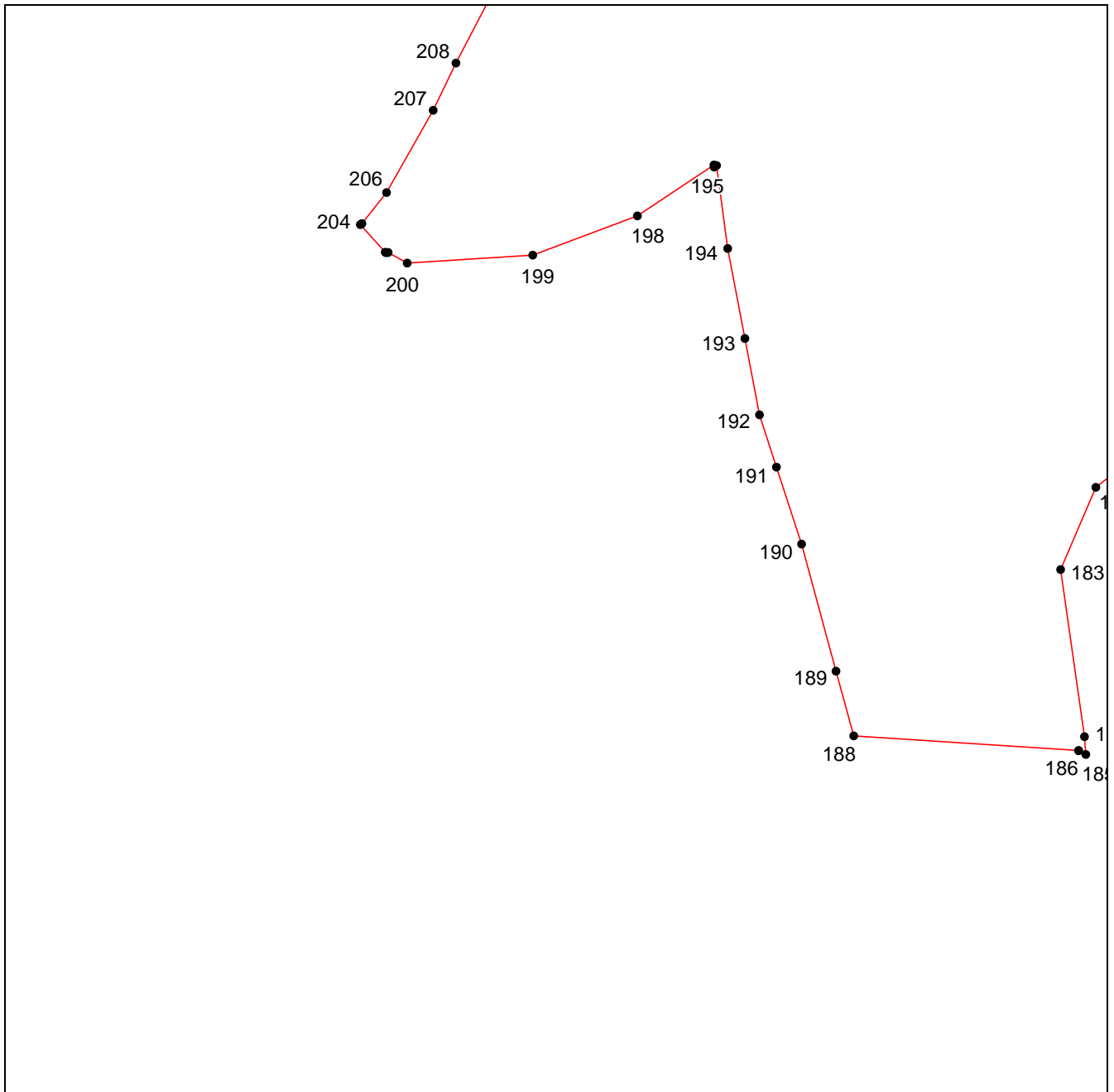
Кабардино-Балкарская Республика, Черекский р-н, с. Карасу

(наименование объекта, местоположение границ которого описано (далее – объект))

Раздел 4

План границ объекта

Выносной лист №7



Масштаб 1:5000

Используемые условные знаки и обозначения приведены на отдельной странице в конце раздела.

Подпись _____ Дата «__» _____ г.

Место для оттиска печати (при наличии) лица, составившего описание местоположения границ объекта

ГРАФИЧЕСКОЕ ОПИСАНИЕ
местоположения границ населенных пунктов, территориальных зон,
особо охраняемых природных территорий,
зон с особыми условиями использования территории

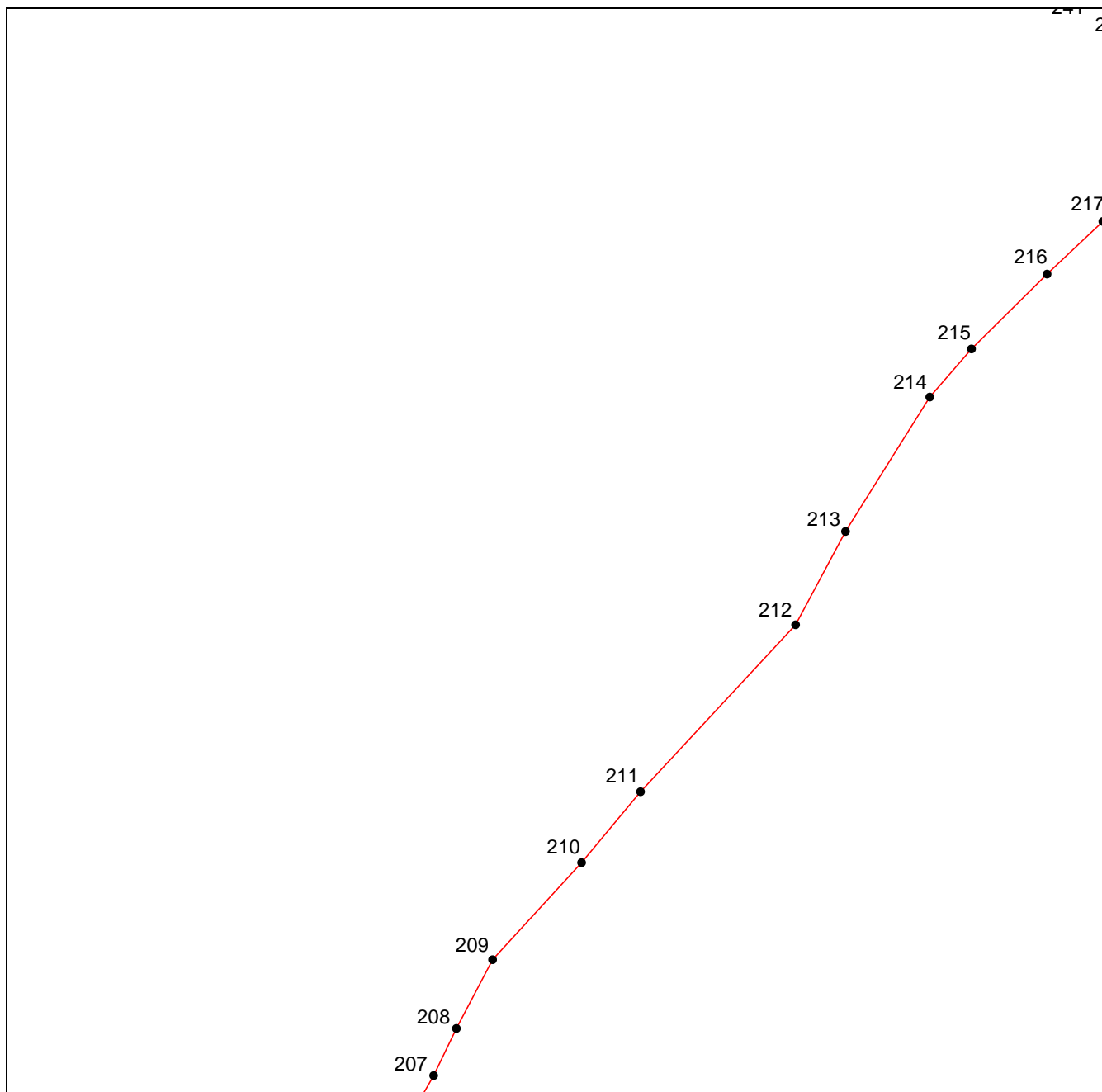
Кабардино-Балкарская Республика, Черекский р-н, с. Карасу

(наименование объекта, местоположение границ которого описано (далее – объект))

Раздел 4

План границ объекта

Выносной лист №8



Масштаб 1:5000

Используемые условные знаки и обозначения приведены на отдельной странице в конце раздела.

Подпись _____ Дата «__» _____ г.

Место для оттиска печати (при наличии) лица, составившего описание местоположения границ объекта

ГРАФИЧЕСКОЕ ОПИСАНИЕ
местоположения границ населенных пунктов, территориальных зон,
особо охраняемых природных территорий,
зон с особыми условиями использования территории






Кабардино-Балкарская Республика, Черекский р-н, с. Карасу

(наименование объекта, местоположение границ которого описано (далее – объект))

Раздел 4

План границ объекта

Используемые условные знаки и обозначения:

-  – граница объекта,
-  – установленная граница муниципального образования,
-  – установленная граница населенного пункта,
-  – граница земельного участка,
-  – характерная точка объекта.